



Kaart Lauwerskwartet 20-4-2011.indd 1

31-05-2011 11:18:32

# Rapport

## Lauwerskwartet Arrangementen

Kornhorn, juni 2011

Frank Blok

## LAUWERSKWARTET - ARRANGEMENTEN

### Introductie

Het Lauwerskwartet is een nieuwe samenwerkingsvorm van 4 organisaties uit Achtkarspelen en het Westerkwartier. De stichting Curringherveld te Kornhorn met diverse wandel- en natuur-ontdekpaden, Staatsbosbeheer te Opende met het Blôde Fuottenpaad, het Themapark de Spitkeet te Harkema en Museumboerderij Ot en Sien te Surhuisterveen gaan, door middel van kwartetten, toeristisch-recreatieve dagarrangementen voor jong en oud aanbieden.

Door met elkaar te gaan samenwerken kunnen we het Westerkwartier en de Friese Wouden beter op de kaart zetten. Educatie, natuur en cultuur gaan we met elkaar verweven en in elkaar voegen. Concreet houdt dit in dat we onze klanten complete arrangementen kunnen aanbieden.

### Enkele voorbeelden:

Start bij de Spitkeet of het Museum Ot en Sien; na ontvangst met koffie en iets lekkers volgt een rondleiding door het Themapark of een uitleg over het Museum. Hierna kan een lunch gebruikt worden bij de Spitkeet of bij Ot en Sien. Wil men liever zelf een lunch meenemen dan kan deze gebruikt worden in het Curringherveld, waar men overigens ook zelf broodjes kan bakken op de Vuurplaats, óf bij het Blôde Fuottenpaad, waar men aansluitend ook terecht kan bij de koffie- en theetuin de Kleine Zanden. Door middel van eigen vervoer, per fiets of auto, kan men zelf naar een volgende activiteit gaan. Maar het is ook mogelijk om het vervoer te regelen met een huifkar (met tractor). Deze huifkar start altijd vanuit de Museumboerderij Ot en Sien. Het middagprogramma wordt dan vervolgd bij het Blôde Fuottenpaad, het Curringherveld, de Spitkeet, of combinaties ervan, en weer terug naar Ot en Sien.

Kortom, de klanten kunnen dus zélf een programma samenstellen en een mooie dag beleven in ons unieke boomsingelgebied.





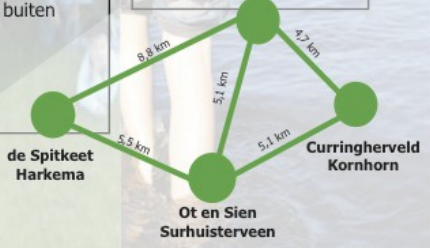






Een vertegenwoordiging van het Lauwerskwartet bij het Blôde Fuottenpaad. V.l.n.r. Johanna Pitstra van de museumboerderij Ot en Sien, Frank Blok van de stichting Curringherveld, Nico Boele van Staatsbosbeheer op blote voeten, kabouter David en Tineke Frankes van zowel het Themapark de Spitkeet als de stichting Curringherveld. Foto: Myra Eeken-Hermans (14/04/2011).

+

 <p>www.despitkeet.nl</p> <ul style="list-style-type: none"> <li><input type="checkbox"/> Start</li> <li><input type="checkbox"/> Ontvangst met koffie</li> <li><input type="checkbox"/> Museumbezoek met rondleiding</li> <li><input type="checkbox"/> Speurtocht</li> <li><input type="checkbox"/> Lunch</li> </ul>	 <p>www.curringherveld.nl</p> <ul style="list-style-type: none"> <li><input type="checkbox"/> Start</li> <li><input type="checkbox"/> Kabouterpad</li> <li><input type="checkbox"/> Natuurontdekkpad</li> <li><input type="checkbox"/> Sporenpad</li> <li><input type="checkbox"/> Vuurplaats</li> <li><input type="checkbox"/> Catering</li> <li><input type="checkbox"/> Ekohorn</li> </ul>	 <p>www.otensienmuseum.nl</p> <ul style="list-style-type: none"> <li><input type="checkbox"/> Start</li> <li><input type="checkbox"/> Ontvangst met lezing over Ot en Sien</li> <li><input type="checkbox"/> Museumbezoek</li> <li><input type="checkbox"/> Puzzelspeurtocht</li> <li><input type="checkbox"/> Koffie met appelgebak of limonade met chips</li> <li><input type="checkbox"/> Oudhollandse spellen binnen en buiten</li> <li><input type="checkbox"/> Lunch</li> <li><input type="checkbox"/> Huifkar</li> </ul>	 <p>www.blotevoetenpad.nl</p> <ul style="list-style-type: none"> <li><input type="checkbox"/> Start</li> <li><input type="checkbox"/> Natuur tot in je tenen</li> <li><input type="checkbox"/> Koffie- en theetuin De Kleine Zanden</li> </ul> <p><b>Blotevoetenpad Opende</b></p>
<p>voor meer informatie, prijzen en boekingen;  <b>Museumboerderij Ot en Sien</b>, 0512-340995  <b>Openluchtmuseum de Spitkeet</b>, 0512-840413  <b>Curringherveld Kornhorn</b>, 0594-659308</p>			

+

Kaart Lauwerskwartet 20-4-2011.indd 2

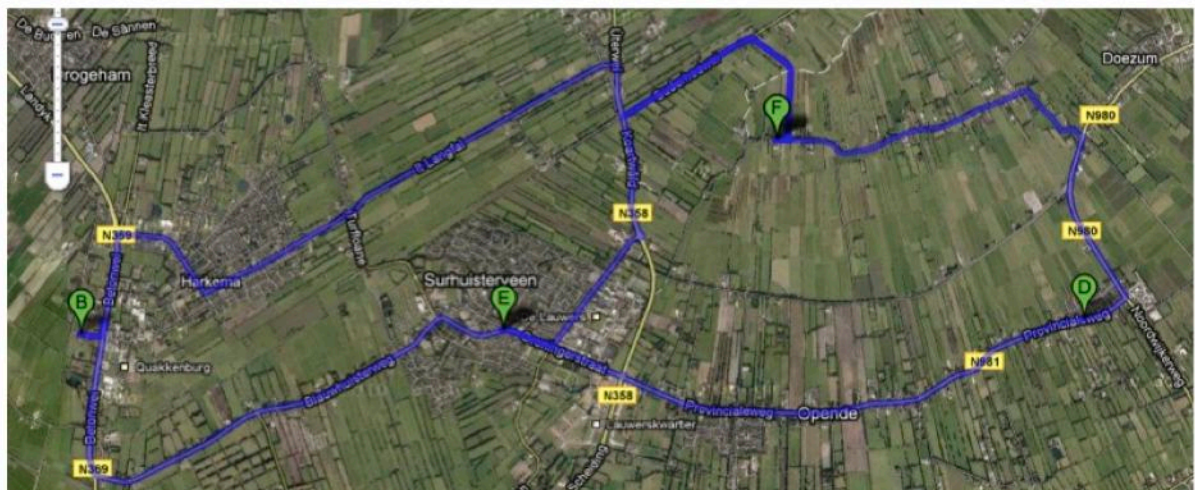
+

31-05-2011 11:18:42






**STICHTING CURRINGHERVELD KORNHORN**



Overzichtskaartje van de verschillende locaties en mogelijke huifkarrouetes. E = Museumboerderij Ot en Sien Surhuisterveen (begin en eindpunt), B= Spitkeet Harkema, F = Blôde Fouttenpaad Opende, D = (ingang naar Curringherveld Kornhorn. Voorbeelden: EBE, EBFE, EBFE, EBFDE, EFDE, EFE, EDFE, EDE, EBEDE.







Museumboerderij

**Ot en Sien**

Ga de uitdaging aan en stap 100 jaar terug in de tijd. Terug naar de tijd van Ot en Sien. Bekijk o.a. het klaslokaal, het kruidenierswinkeltje, de dokterspraktijk, het kerkje, het arbeidershuisje en geniet onderweg van de complete collectie schoolplaten van Cornelis Jetses.



Tekening Cornelis Jetses, Lente op de akker

### Overzicht van onze mogelijkheden:

#### Museumbezoek

2 Kopjes koffie/thee met appelgebak  
 Voor kinderen limonade met chips  
 Verhaal over het museum  
 Bezichtigen museum  
 Gebruik maken van de Oudhollandse spelen binnen en buiten  
 Puzzelspeurtocht voor de kinderen  
 Kosten: € 7,50 vanaf 13 jaar € 3,50 3 t/m 12 jaar  
 Tijdsindicatie: 2 tot 2 1/2 uur

#### Uitbreidingsmogelijkheden:

Eenvoudige Lunch € 5,00 pp  
 Koffietafel € 10,00 pp minimaal 6 personen  
 Barbecue € 12,50 pp minimaal 10 personen



Huifkartocht van Museum naar de Spitkeet, Curringherveld of het Blotevoetenpad  
 Enkele reis: 10-19 personen € 4,00 pp, retour: € 8,00 pp  
 Enkele reis: 20-30 personen € 3,00 pp, retour: € 6,00 pp

**Contactpersoon** Museumboerderij Ot en Sien  
 Johanna Pitstra

Jan Binneslaan 84

9231 CC Surhuisterveen


Tel: 0512-340995

[www.otensienmuseum.nl](http://www.otensienmuseum.nl)

[info@otensienmuseum.nl](mailto:info@otensienmuseum.nl)







Het themapark "De Spitkeet" wil u op een groot terrein tonen hoe mensen tussen ongeveer 1850 en 1950 op de arme heide in Friesland en Groningen leefden. U kunt in verschillende huisjes zien hoe de mensen woonden en werkten. Op het buitenterrein zijn verder dieren, gewassen, en bomen en struiken uit die tijd te zien. Dat mensen het toen erg slecht hadden blijkt wel uit de aanwezigheid van een armenkerkhof met klokkenstoel en baarhûske.



Het slechtst woonden de mensen in een holwoning. Een spitkeet was al iets ruimer. Mensen die het zich enigszins konden veroorloven bouwden een zgn. wâldhûske. Vanaf 1909 werden er voor de spitkeetbewoners woningwetwoningen gebouwd die ook de vorm van een wâldhûske hadden. Alle huisjes zijn ingericht met spullen die er vroeger in stonden.



Bovendien is onze verzameling oud gereedschap en gedragen kleding de moeite van het bekijken waard. Na de bezichtiging bent u weer welkom in ons ontvangstgebouw het Skieppenhok voor eventueel een hapje en een drankje.



#### Openingstijden:

Van 1 april t/m 31 oktober  
Dinsdag t/m zaterdag:  
10.00 uur tot 17.00 uur  
Zondag: 13.00 uur tot 17.00 uur

#### Entree:

Volwassenen € 3,50  
Kinderen tot 12 jaar € 1,50

Website: [www.despitkeet.nl](http://www.despitkeet.nl)







### **Curringherveld - Tuin van het Westerkwartier**

Het Curringherveld is een prachtig natuurterrein van Staatsbosbeheer dat sinds 2001 wordt beheerd door de dorpsgemeenschap van Kornhorn en door de basisschool uit het dorp werd geadopteerd als 'klaslokaal in de natuur'. Het ligt ten zuiden van het dorp in het besloten coulissenlandschap van het Westerkwartier.

### **Kabouterpad, Natuurontdekpada, Sporenpad en Vuurplaats**

Wij bieden de mogelijkheid om in het Curringherveld meerdere natuur-ontdekpaden te beleven. Zo is het Kabouterpad speciaal ontwikkeld t.b.v. de onderbouw leerlingen (groepen 1,2,3,4) van de basisschool. Dit traject wordt begeleid door leden van onze NME-werkgroep. Voor de bovenbouw (groepen 5,6) is er het Natuurontdekpada. En sinds 2009 is er ook het Sporenpad, dat door de bovenbouw (groepen 7,8) en ouder (tiensers van het voortgezet onderwijs) zelfstandig kan worden gelopen. Aan de hand van opdrachten en materialen maken ze er kennis met bomen, planten, dieren (sporen) en het weer.

U krijgt een handleiding mee en een plattegrond. En als afsluiting kunt u gebruik maken van de vuurplaats, die ook afzonderlijk te reserveren is voor een picknick, een barbecue, het 'broodjes bakken', of gewoon om even bij te kletsen bij een gezellig vuurtje na een wandeling over het Curringhepad of een fietstocht. Warm aanbevolen voor familiefeestjes, scholen of bedrijfsuitjes.

### **Curringhepad en natuurtheater Ekohorn**

Ontdek de vele andere gebruiksmogelijkheden

van het Curringherveld, dat een zeer aantrekkelijk wandelgebied is. Verken het Curringhepad met zijn infopanelen (o.a. over Ije Wijkstra). Bezoek het cultuurpodium de Ekohorn. Dit openlucht theater biedt een streekpodium voor toneelspelers, muzikanten, dichters en verhalenvertellers. Of maak er uw eigen muziek of word 'dichter in de natuur'!



### **Reservering, prijzen, folder en website**

De natuur-ontdekpaden kunnen van maandag tot en met zaterdag worden besproken; voor reservering of nadere informatie kunt u contact opnemen met gastvrouw **Ettie van der Laan**, telefoon **0594-659308**. Dit geldt ook voor het gebruik van de vuurplaats en de Ekohorn en/of catering in het veld. Prijzen: 1,50 euro p.p. voor een natuur-ontdekpada; 5,00 euro voor het gebruik van de vuurplaats; 4,00 euro voor hout t.b.v. de vuurplaats en 3,50 euro voor het broodjesbakken.

De folder 'Natuurlijk actief in het Curringherveld' is te downloaden van onze website [www.curringherveld.nl](http://www.curringherveld.nl) onder NME/Kabouterpad, Natuurontdekpada & Sporenpad. De folder van het Curringhepad onder Wandelroutes/Curringhepad.



Stichting  
Curringherveld  
Kornhorn



[www.curringherveld.nl](http://www.curringherveld.nl)

Ettie van der Laan  
T 0594-659308  
[info@curringherveld.nl](mailto:info@curringherveld.nl)





Een pad om te voelen, te ruiken, te horen en te zien. Een pad om te bungelen op een bank, te zweven tussen hemel en aarde, te mijmeren met je benen in het water en te klimmen in de hoogste kruin...

Het Blôde Fuottenpaad.. Zoals de naam toch écht aangeeft, is het de bedoeling dat dit pad op blote voeten wordt afgelegd; dan wordt natuur een belevenis! Onderweg zijn vele leuke hindernissen aangebracht. De objecten die u langs het pad tegenkomt en de website zijn gemaakt door Buro Kloeg uit Bunnik.

Het Blôde Fuottenpaad is een initiatief van Staatsbosbeheer in samenwerking met een omgevingswerkgroep en loopt door het coulissenlandschap precies op de grens van Friesland en Groningen, boven het plaatsje Opende. Het startpunt bevindt zich aan de Kale Weg.

De naam Blôde Fuottenpaad is dan ook heel toepasselijk een samenvoeging van het gronings en het fries (blôde=gronings; fuotten=fries).



Aan het eind van het pad staat een pomp, zodat u uw voeten weer schoon kunt spoelen.. Het is veilig, maar door het onbekende toch ook een beetje spannend. Kinderen kunnen

gerust mee, de kleinsten wel onder leiding van volwassenen, want er is geen begeleiding bij het pad. Natuur beleven: niet van buiten, maar van binnen..

't Blôde Fuottenpaad is gratis en altijd open! Let op: door de aard van het pad zijn honden niet toegestaan.



Het begin van het pad vindt u op postcode 9865 TC Opende; aan het eind komt u terecht bij de koffie- en theetuin de Kleine Zanden.



**Contactpersoon** Blôde Fuottenpaad:  
 Werkschuur Staatsbosbeheer  
 Nico Boele (beheerder)  
 Peebos 1a  
 9865 TG Opende  
 0594-659986  
 06-51417862  
 Website: [www.blotevoetenpad.nl](http://www.blotevoetenpad.nl)  
 Website: [www.staatsbosbeheer.nl](http://www.staatsbosbeheer.nl)

